

**Le Regioni
e i Censimenti
degli anni 2010-2011**

Tradizione vs Innovazione

Mario Perosino
Regione Piemonte

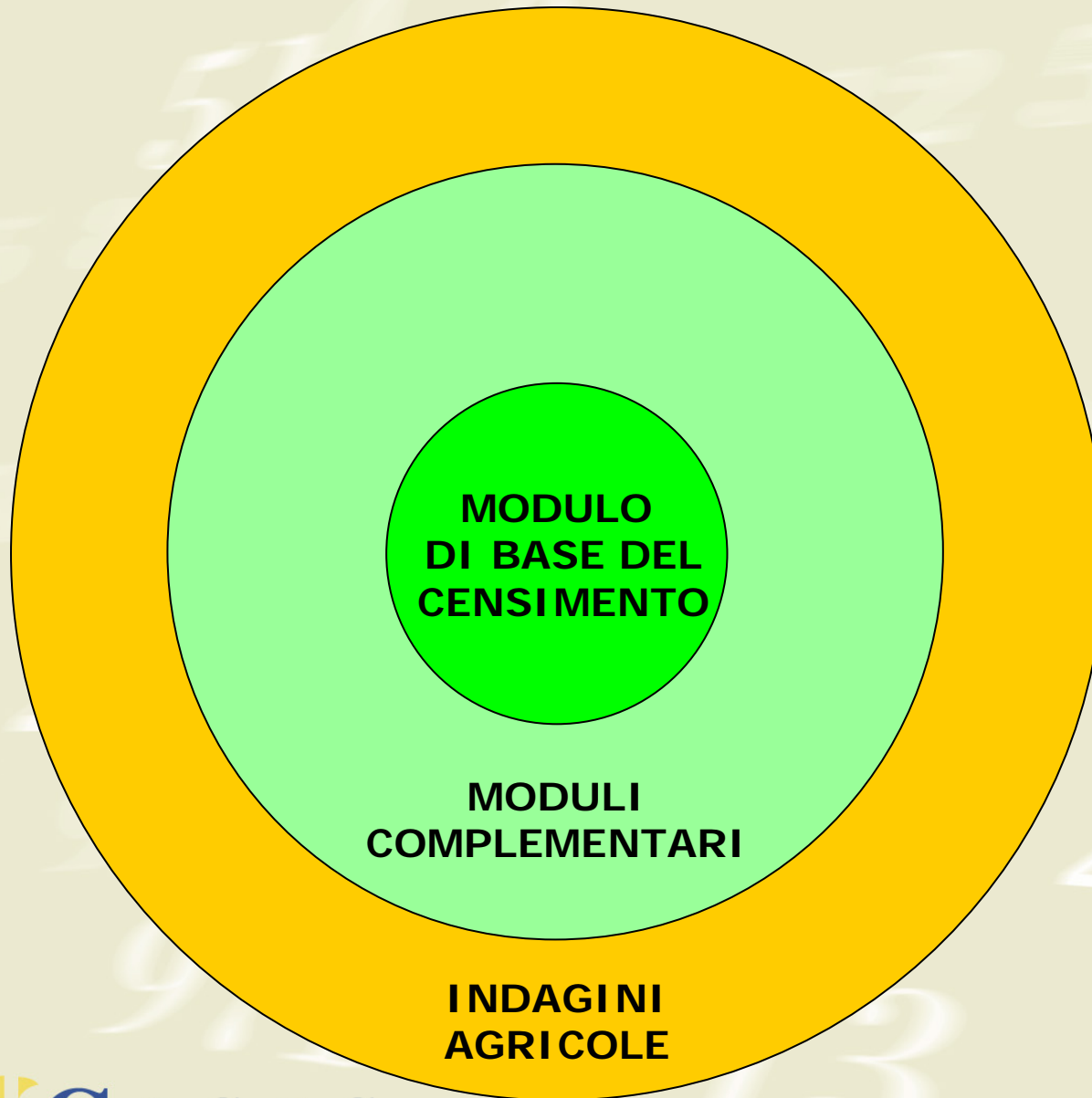
**Il ruolo delle Regioni:
il censimento generale dell'agricoltura.**



Sommario

- 1. I riferimenti internazionali e comunitari**
- 2. Temi prioritari inerenti il ruolo delle Regioni**
- 3. La territorializzazione delle informazioni**

IL SISTEMA INTEGRATO DELLE STATISTICHE AGRICOLE



Acquacoltura

Superfici
aziendali

Sicurezza
alimentare

Irrigazione
e gestione
dell'acqua

**MODULO
DI BASE DEL
CENSIMENTO**

**CENSIMENTO
DELLA
POPOLAZIONE**

**MODULI
COMPLEMENTARI**

Servizi
agricoli

Coltivazioni

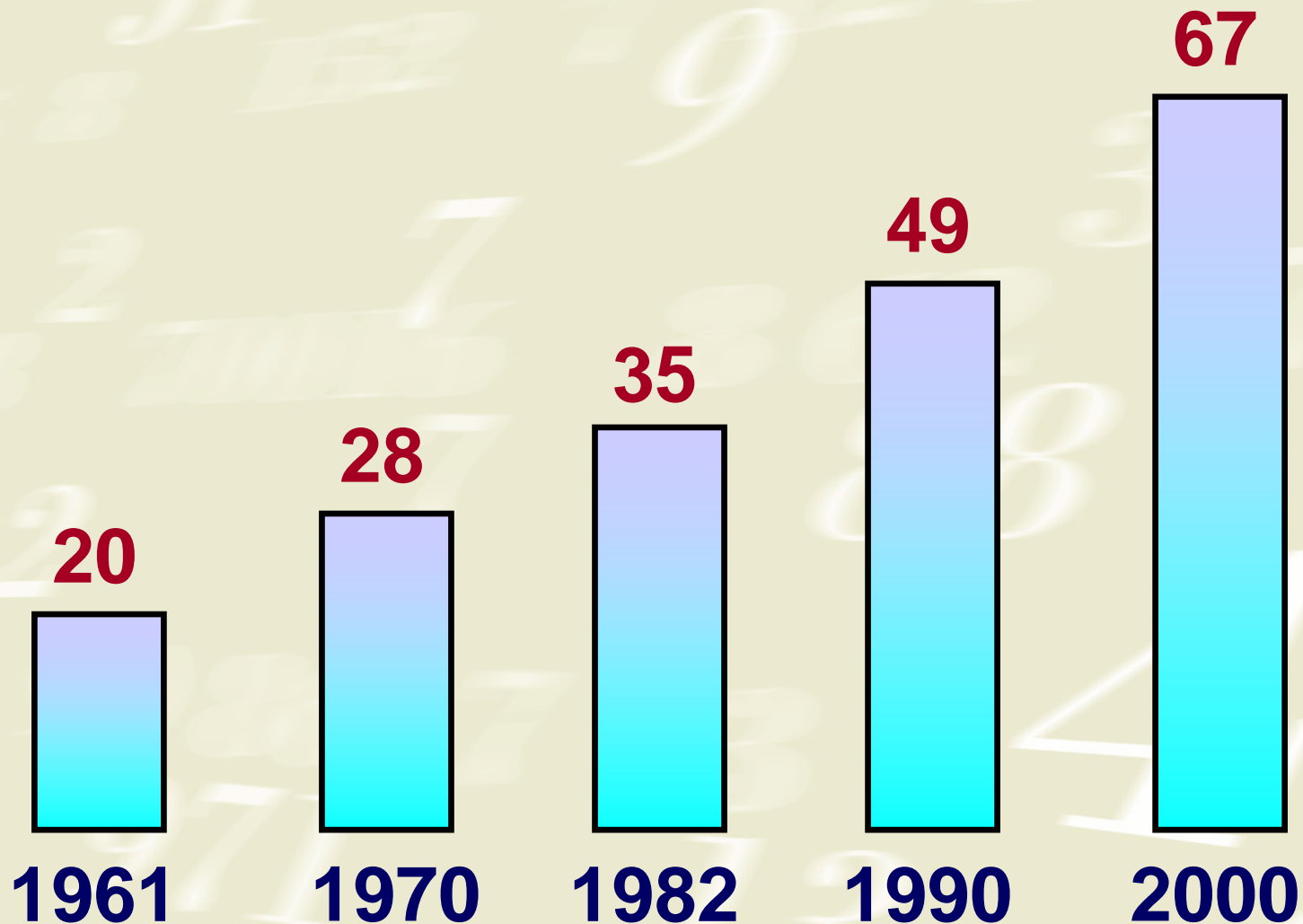
Pratiche agricole

**INDAGINI
AGRICOLE**

Allevamenti



evoluzione del numero di riquadri del questionario da un censimento all'altro



1. I riferimenti internazionali e comunitari

Le principali novità contenute nella proposta di regolamento (CE) sulla Fss e sull'indagine sui metodi di produzione agricola

a) **definizione di azienda agricola**

→integrazione con il sistema delle statistiche economiche basato sul sistema di contabilità nazionale e sulla NACE rev. 2;

b) **copertura** per la Fss 2010: tutte le aziende con SAU ≥ 1 ha .and. aziende che vendono e che superano determinati limiti fisici specifici;

c) **fonti dei dati**: possibilità di utilizzare SIGC, anagrafe bovina e registro produttori biologici.

brésil, qui deviennent plus concurrentiels dans le secteur agricole, déclarent également bien plus de terres agricoles que le Canada.

Tableau 1
Nombre de fermes et superficie, par pays sélectionné et année

Pays	Année de recensement	Nombre				Superficie des terres agricoles en pourcentage de la superficie totale des terres
Canada	2001	246 923				7,3
Canada	2006	229 373	15 7018 481	788	2 278 502	7,3
Argentine	2002	295 485				62,9
Australie	2001	140 516				59,3
Brésil	1996	4 859 865				41,8
Chine	1997	193 445 894				13,9
France	2000	663 810	73 877 143	111	135 930	54,3
Royaume-Uni	2000	233 250	40 839 774	175	59 521	68,6
États-Unis	2002	2 128 982	938 268 725	441	2 263 179	41,5

budget 2006:
41,6 Mio \$

budget 2010:
52,0 Mio EUR

Source : FAO et Statistique Canada, Recensement de l'agriculture, 2001 et 2006

Les exploitations varient dans le monde

En 2006, le Canada comptait 229 373 fermes dont la taille moyenne était de 728 acres. L'Australie compte bien moins d'exploitations que le Canada, mais a une plus grande superficie agricole, et la taille moyenne de ses fermes est de 11 fois

2. Il ruolo delle Regioni

Occorre partire da due considerazioni preliminari:

a) la competenza esclusiva in materia agricola riconosciuta dalla Costituzione

le Regioni sono lo snodo fra Stato/UE e autonomie locali nella programmazione e attuazione delle politiche agricole e di SR → sono (a) portatrici di esigenze conoscitive “ineludibili” e (b) detentrici di informazioni di fonte amministrativa;

b) l'opportunità di confermare l'approccio a “geometria variabile”.



SESSIONE PARALLELA

Censimenti generali del 2001: un primo bilancio

S E S T A
CONFERENZA
NAZIONALE DI
STATISTICA

R O M A

6 - 7 - 8 novembre 2002
Palazzo dei Congressi

Un primo bilancio del 5^o censimento generale dell'agricoltura alla luce dell'approccio a “geometria variabile”

Mario Perosino – Regione Piemonte

Paolo Tafuro – Regione Lombardia



1

Il ruolo delle Regioni nei censimenti generali dell'agricoltura (l'attività di assistenza)

- primi due censimenti:** l'assistenza tecnica è fornita dagli **uffici periferici del MAF**
- 3° censimento (1982):** l'assistenza tecnica è fornita dagli **Assessorati agricoltura**
- 4° censimento (1990):** l'assistenza tecnica è fornita dagli **Assessorati agricoltura**
- 5° censimento (2000):** l'assistenza tecnica è stabilita nei **Piani regionali**



1

Il ruolo delle Regioni nei censimenti generali dell'agricoltura (la gestione dei microdati)

primi due censimenti: era protoinformatica: oggi
non sono disponibili file

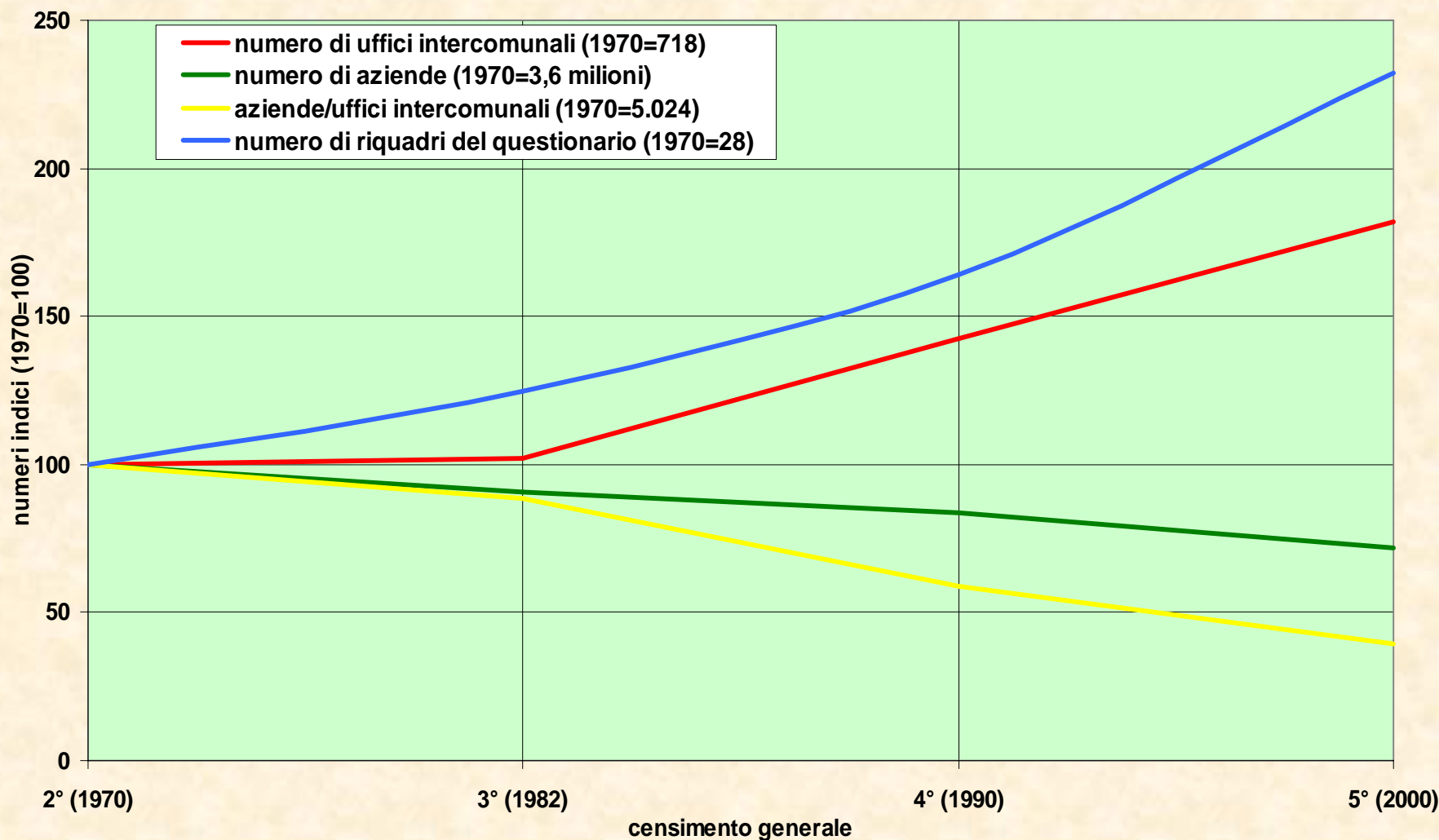
3° censimento (1982): le Regioni possono
memorizzare i questionari

4° censimento (1990): le Regioni non possono
memorizzare i questionari

5° censimento (2000): Regioni associate possono
memorizzare i questionari



Andamento di alcuni indicatori negli ultimi quattro censimenti – **totale Italia**





Elementi essenziali del Piano di censimento

Attività obbligatorie:

- costituzione della rete di rilevazione
- sensibilizzazione a livello locale
- monitoraggio delle operazioni

Attività facoltative:

- formazione dei Coordinatori intercomunali (CIC)
- registrazione dei questionari
- esecuzione dell'indagine di copertura



2

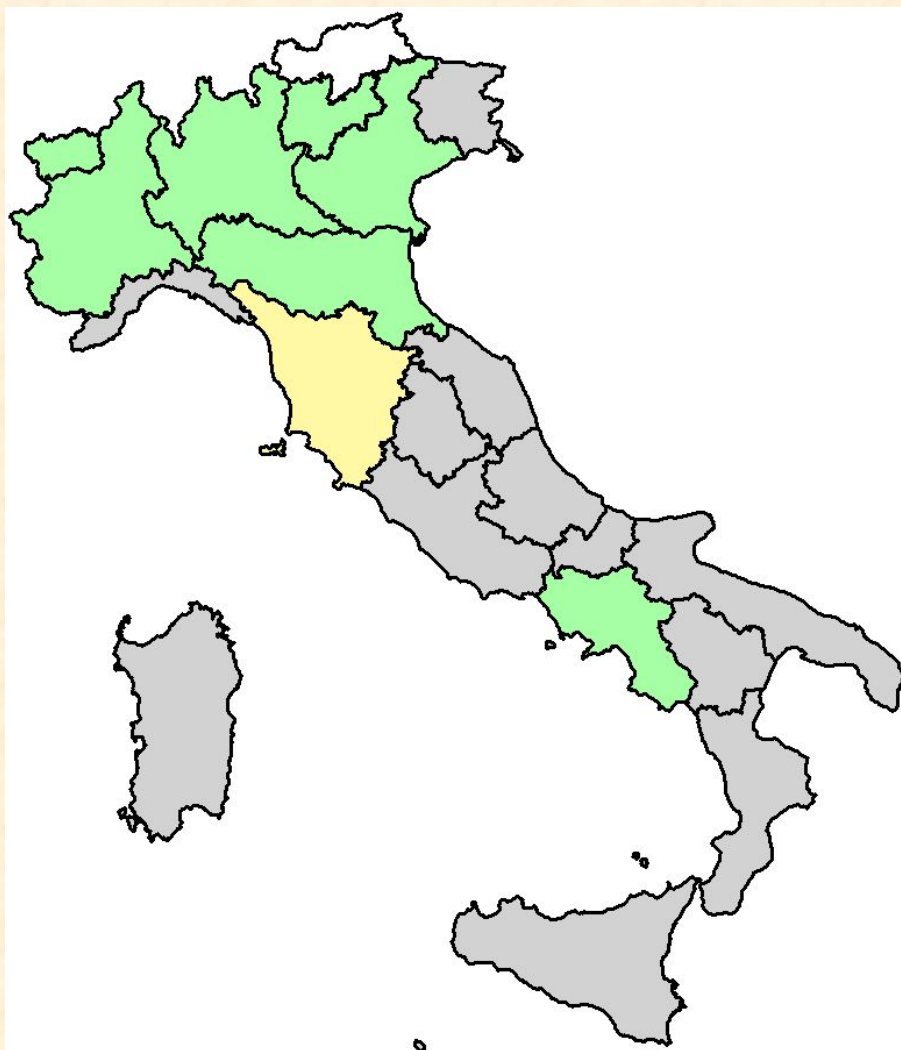
La valutazione dell'esperienza censuaria da parte delle Regioni

Un breve questionario è stato inviato agli ex Uffici di censimento regionali vertente su:

- **valutazione degli effetti dell'approccio a geometria variabile su aspetti fondamentali del censimento**
- **programmi della Regione inerenti l'elaborazione e la diffusione dei dati**








Valutazione dell'effetto "geometria variabile" su **alcuni aspetti** del censimento



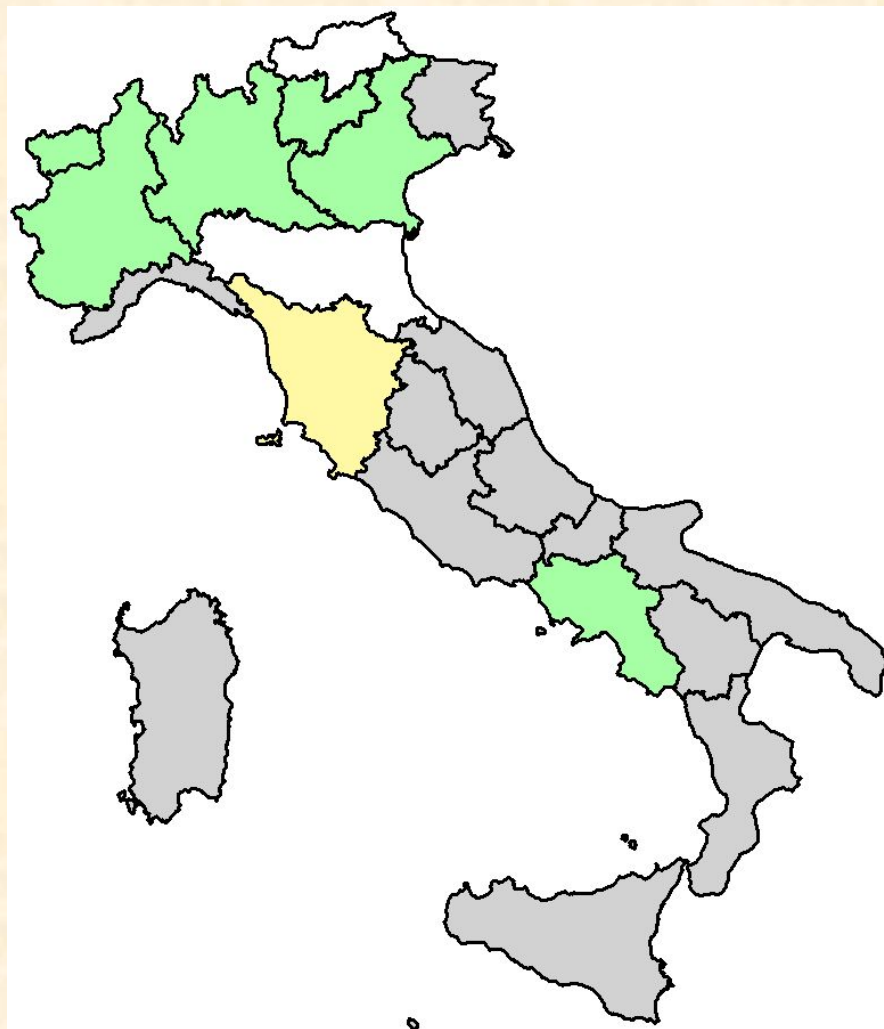
Funzionamento della rete di rilevazione

Effetto:

-  molto positivo
-  positivo
-  nessuno
-  non valutabile
-  *giudizio non disponibile*








Valutazione dell'effetto "geometria variabile" su **alcuni aspetti** del censimento



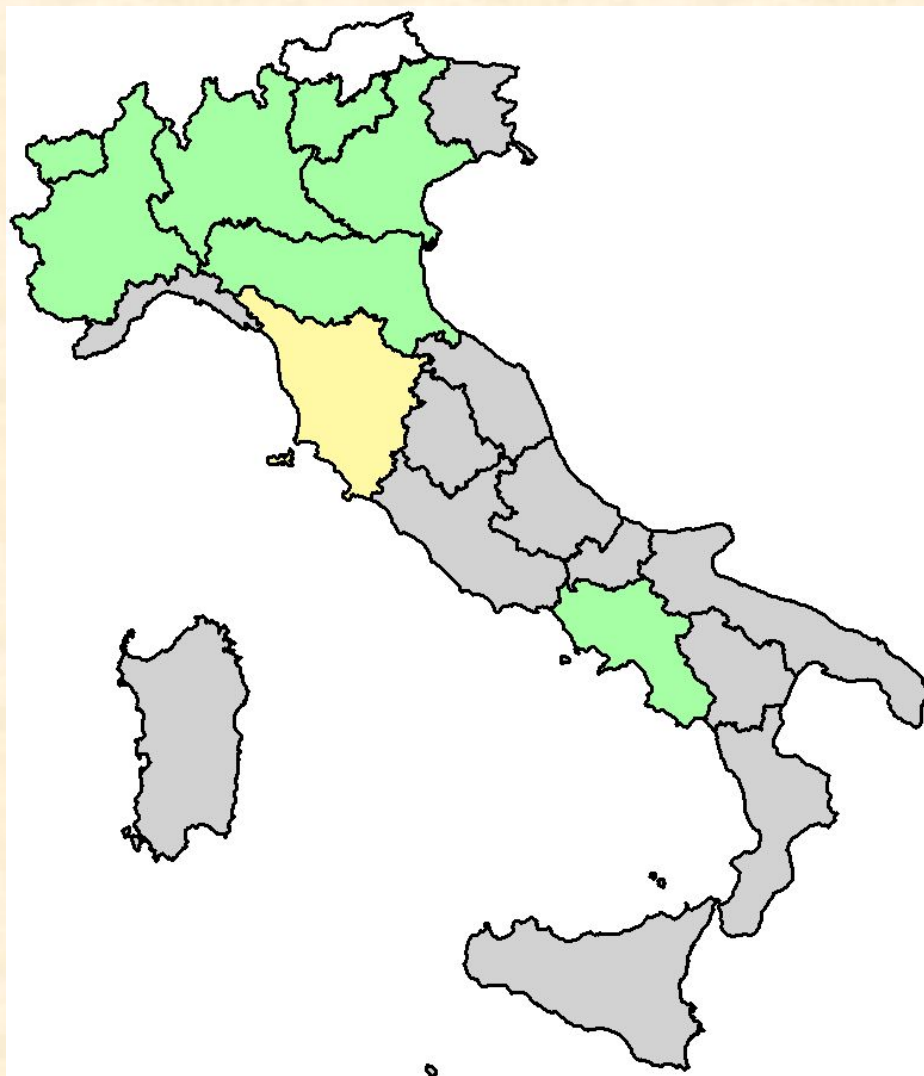
Esattezza del dato

Effetto:

-  molto positivo
-  positivo
-  nessuno
-  non valutabile
-  *giudizio non disponibile*








Valutazione dell'effetto "geometria variabile" su **alcuni aspetti** del censimento



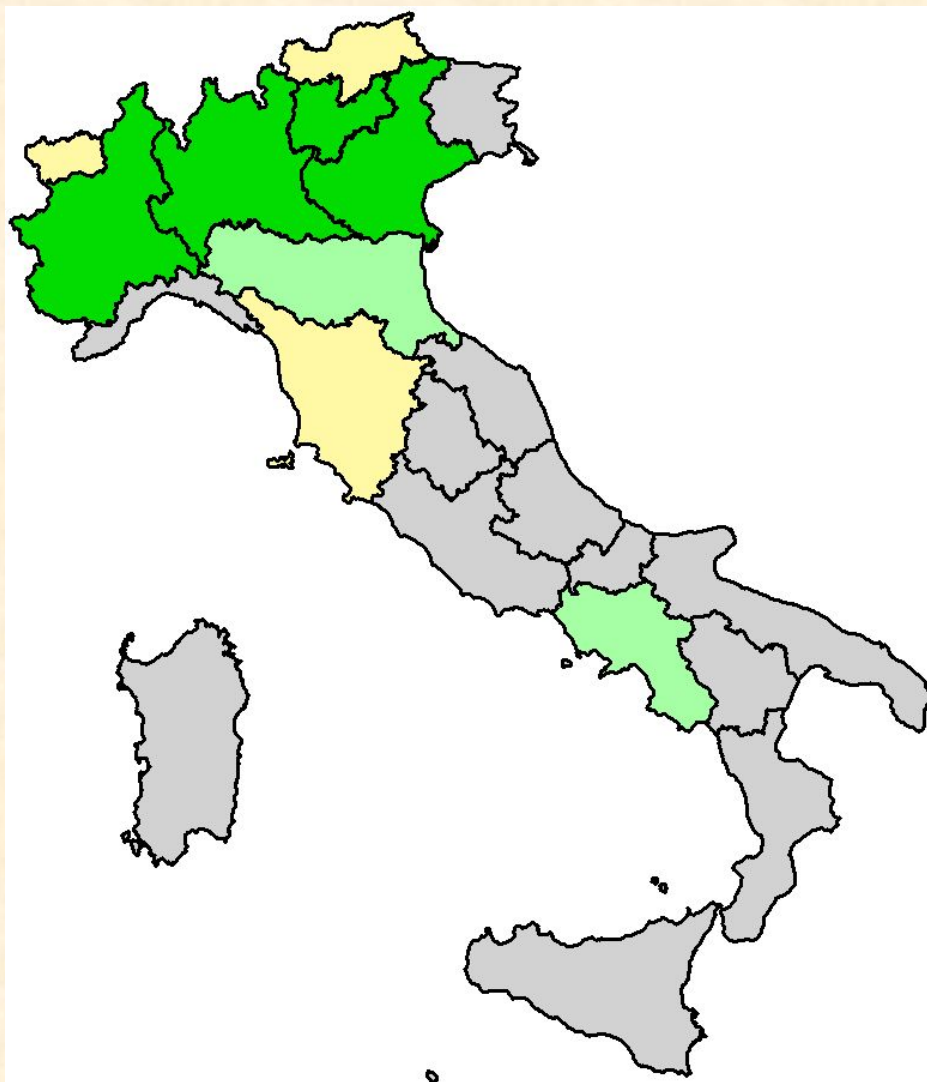
Tempestività

Effetto:

-  molto positivo
-  positivo
-  nessuno
-  non valutabile
-  *giudizio non disponibile*








Valutazione dell'effetto "geometria variabile" su **alcuni aspetti** del censimento



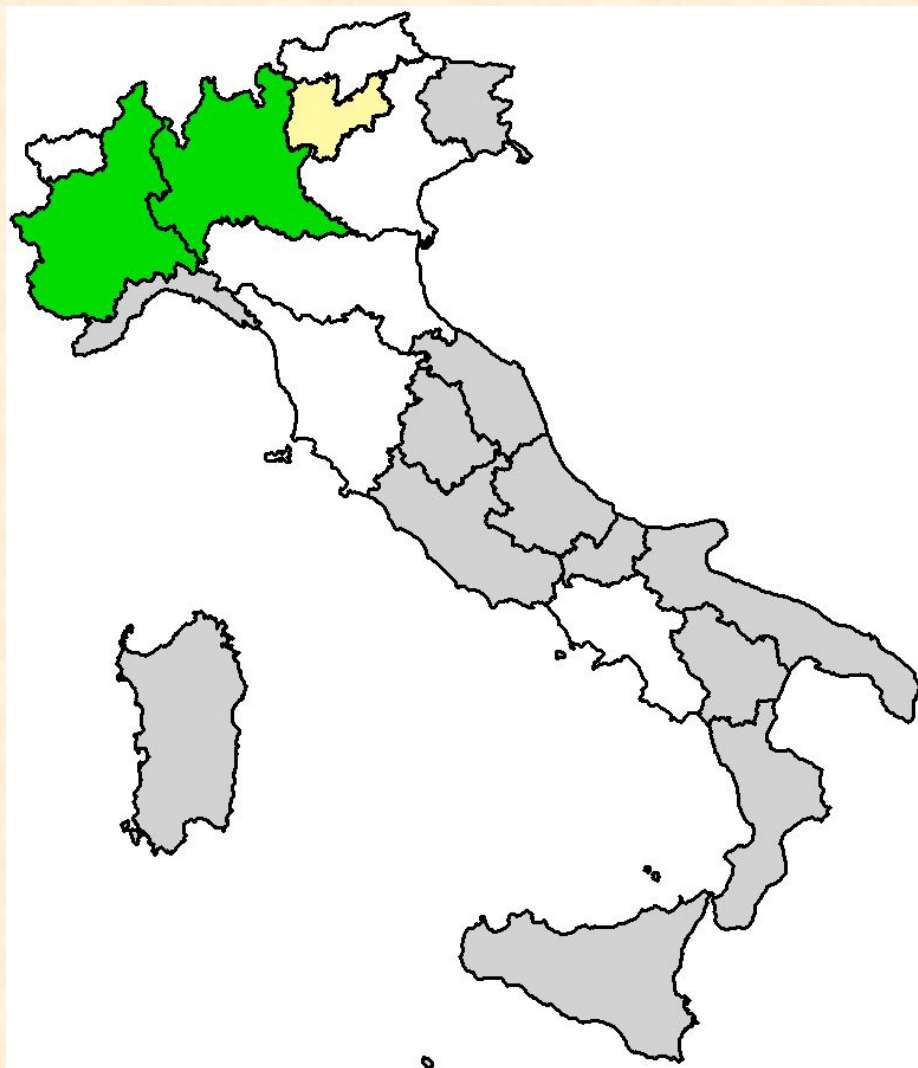
Comunicazione

Effetto:

-  molto positivo
-  positivo
-  nessuno
-  non valutabile
-  *giudizio non disponibile*








Valutazione dell'effetto "geometria variabile" su **alcuni aspetti** del censimento



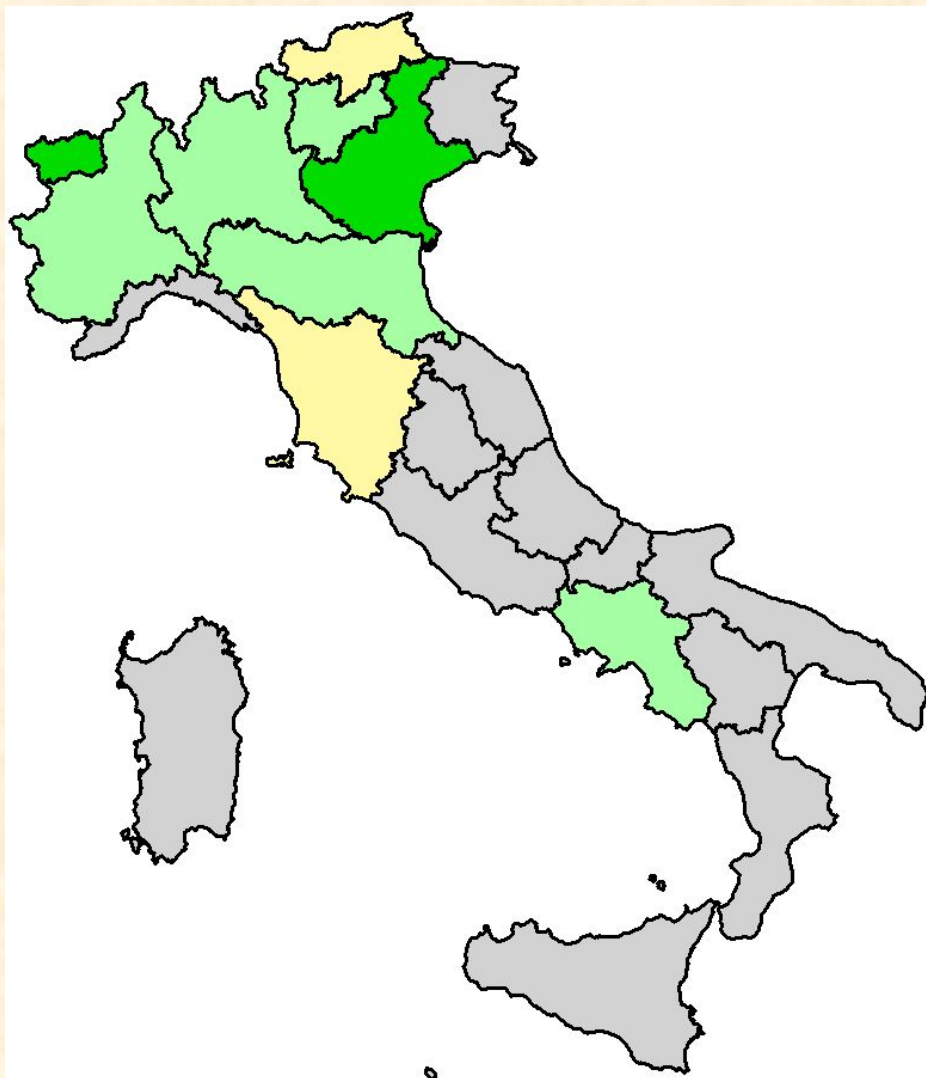
Indagine post-censuaria di copertura

Effetto:

-  molto positivo
-  positivo
-  nessuno
-  non valutabile
-  *giudizio non disponibile*








Valutazione dell'effetto "geometria variabile" su **alcuni aspetti** del censimento



Qualità globale dell'informazione

Effetto:

-  molto positivo
-  positivo
-  nessuno
-  non valutabile
-  *giudizio non disponibile*



Relativamente al secondo argomento del questionario (programmi di elaborazione e diffusione) le considerazioni sviluppate sono, in estrema sintesi:

- la fase di diffusione dei dati preliminari e provvisori è stata giudicata in modo **positivo**
- le modalità di distribuzione dei microdati sono state giudicate **meno positivamente**
- la disponibilità dei dati della sezione IX e delle elaborazioni tipologiche suscita qualche apprensione (*v. oltre*)

2. Il ruolo delle Regioni

I principali aspetti su cui occorre focalizzare l'attenzione mi paiono:

- a) la definizione della strategia globale del censimento (obiettivi, pianificazione delle attività, sensibilizzazione, definizione del questionario/i ecc.);
- b) la realizzazione del censimento.



MINISTÈRE DU BUDGET,
DES COMPTES PUBLICS
ET DE LA FONCTION PUBLIQUE

MPIC 9005 l'administration
SE MODERNISE

[ACCUEIL](#) | [PRESSE](#) | [RECHERCHE](#) | [PLAN DU SITE](#) | [A PROPOS DU SITE](#) | [IMPRIMER](#)

[LA PERFORMANCE PUBLIQUE](#)

[LES FINANCES ET LA GESTION PUBLIQUES](#)

[JOUEZ ET DÉCOUVREZ LE BUDGET DE L'ÉTAT](#)

[Qu'est ce que la performance ?](#)

[La Lolf et ses acteurs](#)

[Audits de modernisation](#)

[Comptes de l'Etat](#)

[Comparaisons internationales](#)

[Direction du Budget](#)

[Donnez-nous votre avis](#)

[Lexique](#)



Le forum de la performance

[Guide de lecture des missions](#)
[Guide de la performance](#)

Résultats des audits

La préparation du recensement agricole 2010

Vague 7 (avril 2007)

Documents associés

[Fiche de présentation \[26/04/2007\]](#)

Ministère(s) associé(s)

- Ministère de l'Agriculture et de la Pêche

Programme(s) associé(s)

- Conduite et pilotage des politiques de l'agriculture

Enjeu

Simplification des procédures (avec une dimension TIC)

Etat d'avancement

Contexte de l'audit

Le prochain recensement prévu en 2010 concernera en France 500 000 exploitations agricoles



English	Contactez-nous	Aide	Recherche	Site du Canada
Plan du site	À propos de nous	Confidentialité	Accessibilité	Mon compte

Recherche dans le site [Recherche avancée](#)

STATISTIQUE CANADA

ORGANISME STATISTIQUE NATIONAL DU CANADA



Le recensement dresse le portrait statistique du Canada et de ses habitants. Le recensement le plus récent s'est déroulé le 16 mai 2006. [Pour en savoir plus sur le recensement.](#)

Consultation sur le Recensement de 2011

Pleins feux sur

- 12 septembre 2007 - [Familles et ménages](#), [État matrimonial](#), [Logement et coûts d'habitation](#)
- 17 juillet 2007 - [Âge et sexe](#)
- 13 mars 2007 - [Chiffres de population et des logements](#)
- Inscrivez-vous en utilisant la fonction « [Mon compte](#) » pour être avisé des diffusions du Recensement de la population de 2006.

Recensement de 2006

Recensement de la population
> [Thèmes et dates de diffusion](#)

Recensement de 2001

[Recensement de la population](#)
> [Thèmes et dates de diffusion](#)

Recensement de 1996

[Recensement de la population](#)
[Recensement de l'agriculture](#)

Diffusions du Recensement de 2006

Diffusions récentes

- 12 septembre 2007
- [Familles et ménages](#)
 - [État matrimonial](#)
 - [Logement et coûts d'habitation](#)
- > [Autres diffusions récentes](#)

Diffusions à venir

- 4 décembre 2007
- Langue
 - Mobilité et migration
 - Immigration et citoyenneté
- > [Calendrier](#)

- ACCUEIL
- Nouvelles
- Le Quotidien
- Statistiques
- Par sujet
- Tableaux sommaires
- Profil des communautés
- Recensement**
- Cartes et géographie
- CANSIM (\$)
- Importations et exportations
- Publications
- Études
- Études analytiques
- Comprendre les statistiques
- Définitions, sources de données et



English	Contactez-nous	Aide	Recherche	Site du Canada
Plan du site	À propos de nous	Confidentialité	Accessibilité	Mon compte

 Recherche dans le site

[Recherche avancée](#)

STATISTIQUE CANADA

ORGANISME STATISTIQUE NATIONAL DU CANADA

[Recensement](#) > [Consultation sur le Recensement](#) >

Consultation sur le Recensement de 2011

Comme c'est le cas en prévision de chaque recensement, des consultations sur le contenu du recensement sont en cours auprès des utilisateurs de données. Le [Guide de consultation sur le contenu du Recensement de 2011](#) vous offre l'occasion de communiquer vos commentaires sur le contenu du Recensement de 2011.

La date limite pour l'envoi des présentations est le vendredi 30 novembre 2007.

Vous pouvez participer au processus de consultation et faire connaître vos points de vue en envoyant des présentations par courriel à consultationrecensement@statcan.ca et par télécopieur, au 613-951-1134.

Date de modification : 2007-07-09

[Haut de la page](#) [Avis importants](#)


ACCUEIL

Consultation sur le recensement

Guide de consultation sur le contenu du Recensement de 2011

Page principale

Détermination du contenu

Contexte

Contenu - Principaux jalons

Calendrier des activités

Modifications envisagées au contenu

Points de discussion

En conclusion

Façon de participer

Version PDF

92-136-GWF

Plus d'information

STATISTIQUE CANADA
ORGANISME STATISTIQUE NATIONAL DU CANADA

[Consultation sur le recensement](#) > [Guide de consultation sur le contenu du Recensement de 2011](#) >

Guide de consultation sur le contenu du Recensement de 2011

Processus de détermination du contenu du Recensement de 2011 : Calendrier des activités (échancier prévu)

Consultations sur le contenu du Recensement de 2011	Avril à novembre 2007
Tests sur le contenu (groupes de discussion)	Automne 2007
Rédaction des questionnaires	Décembre 2007
Tests quantitatifs sur le contenu (ménages)	Printemps 2008
Test du recensement national	Printemps 2009
Présentation des questions au Cabinet	Printemps 2010
Jour du Recensement	10 mai 2011

Liens rapides

- [Recensement](#)
- [Thèmes et dates de diffusion](#)
- [Votre guide des sources de données sur des thèmes du recensement](#)

Questionnaires du recensement

- Formulaire abrégé (2A)
- [1996 - 2A \(PDF\)](#)
 - [2001 - 2A \(PDF\)](#)
 - [2006 - 2A \(PDF\)](#)
- Formulaire complet (2B)
- [1996 - 2B \(PDF\)](#)
 - [2001 - 2B \(PDF\)](#)
 - [2006 - 2B \(PDF\)](#)

2. Il ruolo delle Regioni

I principali aspetti su cui occorre focalizzare l'attenzione mi paiono:

- a) la definizione della strategia globale del censimento (obiettivi, pianificazione delle attività, sensibilizzazione, definizione del questionario/i ecc.);
- b) la realizzazione del censimento.

2. Il ruolo delle Regioni

Le principali attività concernenti la realizzazione da considerare sono:

- a) la preparazione delle liste e la definizione/implementazione delle sezioni di censimento;
- b) la rilevazione (dall'assistenza tecnica fornita dagli UIC all'organizzazione della raccolta delle informazioni);
- c) la registrazione e il controllo della qualità dei dati;
- d) l'armonizzazione con le altre fonti e la diffusione dei dati.

3. La territorializzazione

Ho lasciato il tema per l'ultimo, anche se "*last but not least*".

È e sarà un tema controverso, tuttavia due punti mi sembrano indiscutibili:

a) la **territorializzazione** di alcuni caratteri è ritenuta indispensabile dalla maggioranza degli utilizzatori;

b) occorre far tesoro delle **lezioni delle esperienze passate** (CA 1990 ma soprattutto CA 2000) alla luce delle evoluzioni intervenute nel frattempo.

3. La territorializzazione

L'esperienza passata è da considerare principalmente sotto questi aspetti:

- a) la preparazione dei riferimenti territoriali (i progetti Census e Census 2000);
- b) la rilevazione dei dati;
- c) la correzione, comunicazione e diffusione dei dati;
- d) l'utilizzo integrato delle informazioni provenienti dai 3 censimenti.

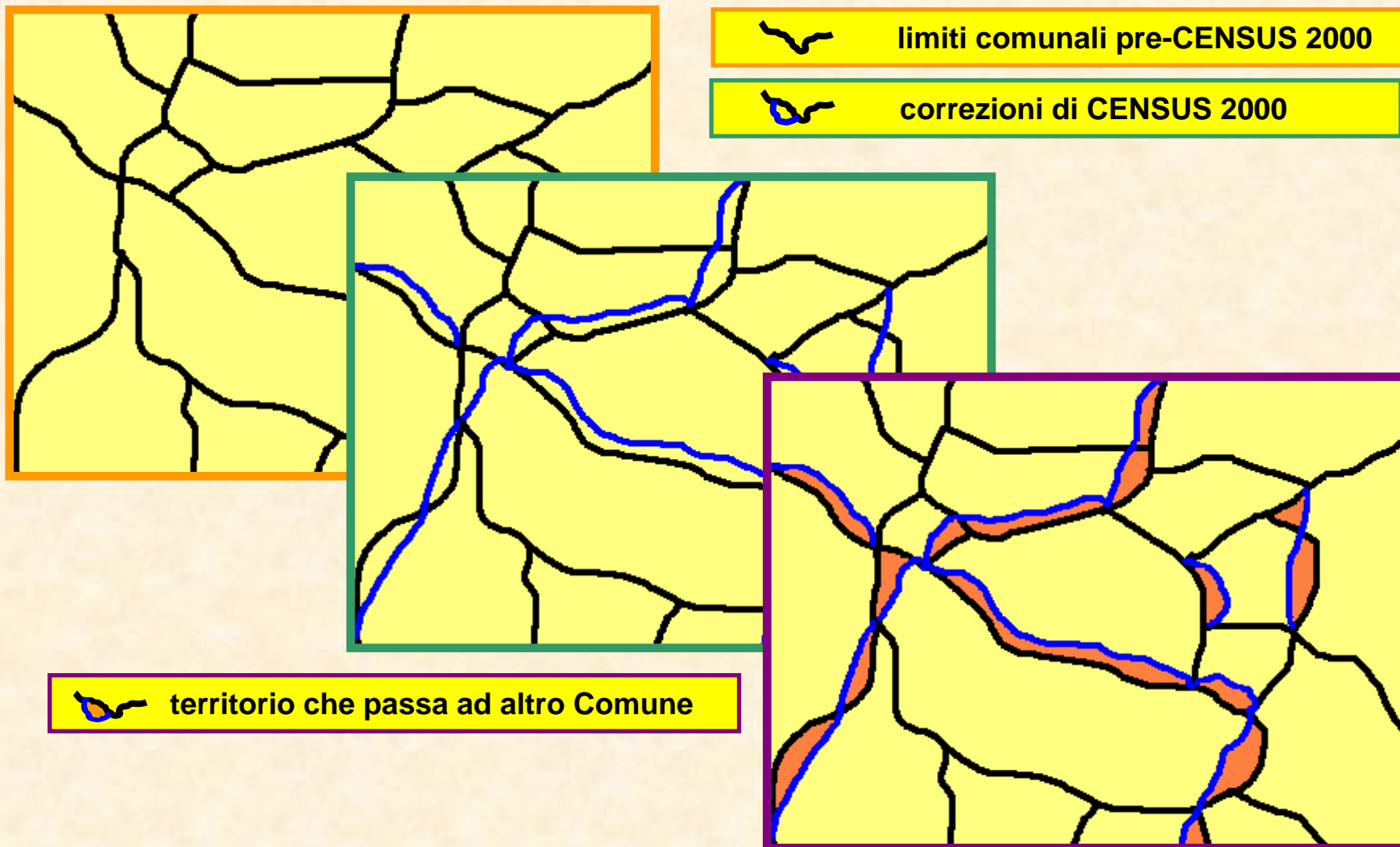
3. La territorializzazione

Come noto, l'operazione Census 2000 venne condotta con un approccio a geometria variabile.

Nel caso delle Regioni e delle altre amministrazioni che realizzarono in proprio il progetto i risultati sono da ritenere tutto sommato positivi, principalmente per due motivi:

- a) revisione delle basi territoriali amministrative realizzata *in loco*;
- b) disponibilità di materiale cartografico a supporto della rilevazione della sez. IX.

Primi risultati di CENSUS 2000 in Piemonte



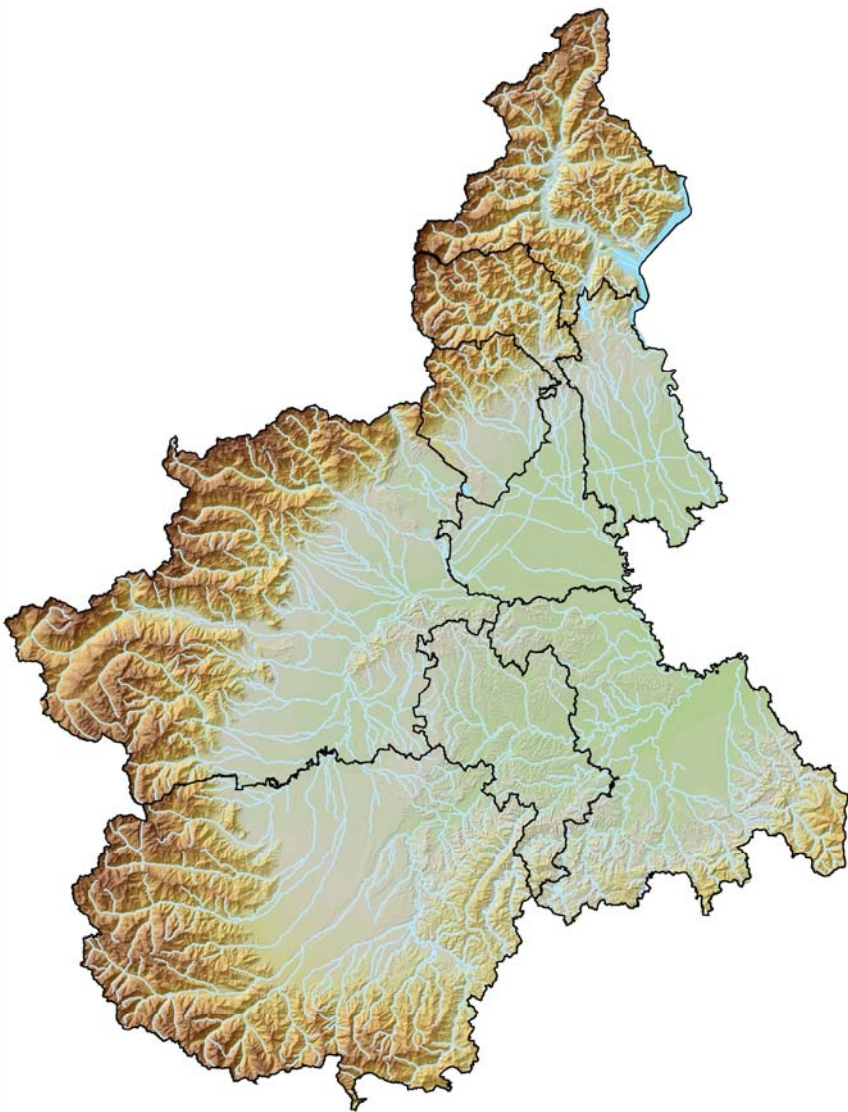
Primi risultati di CENSUS 2000 in Piemonte (2) **Dati riferiti alla Provincia di Cuneo**

Numero di Comuni che registrano variazioni dei limiti amministrativi: 250 su 250.

Superficie territoriale interessata da variazioni dei limiti amministrativi: 84 km² su 6.902 km².

Incidenza della superficie territoriale interessata da variazioni sulla superficie complessiva: 1,22 %.

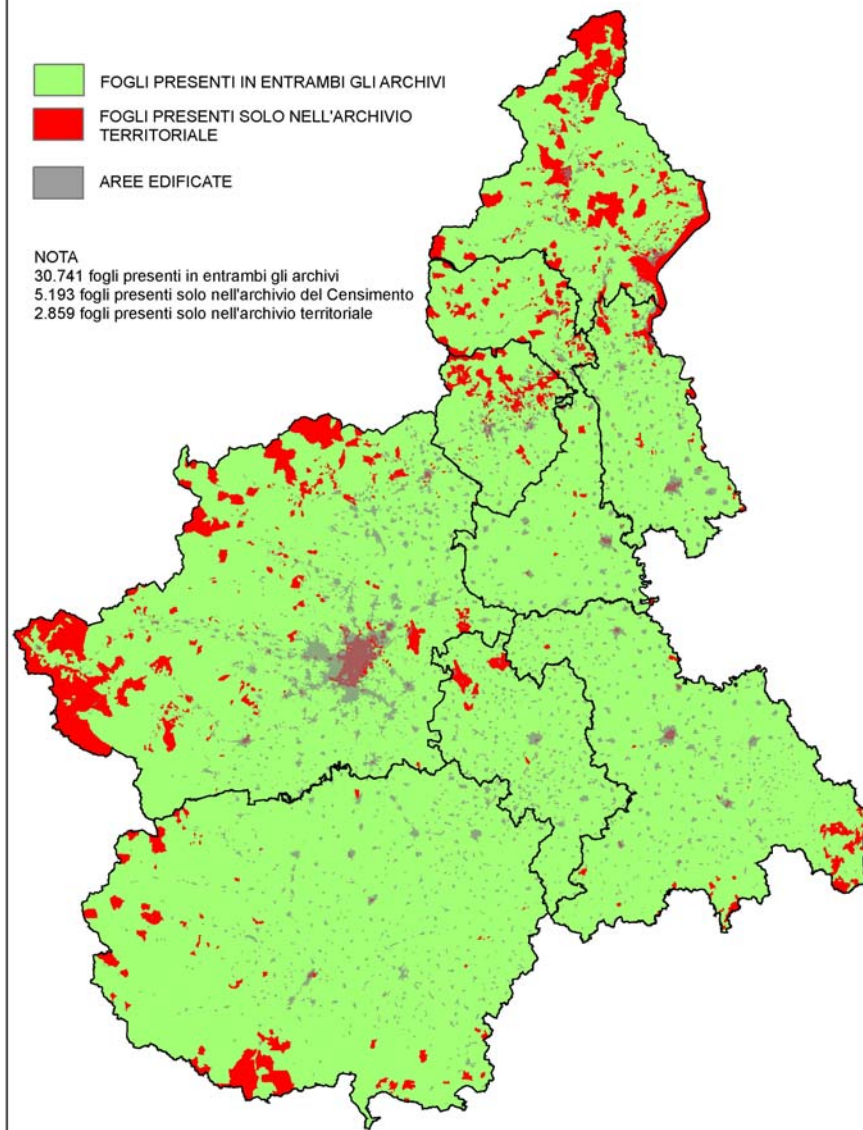
TERRITORIO REGIONALE
FASCE ALTIMETRICHE E IDROGRAFIA PRINCIPALE



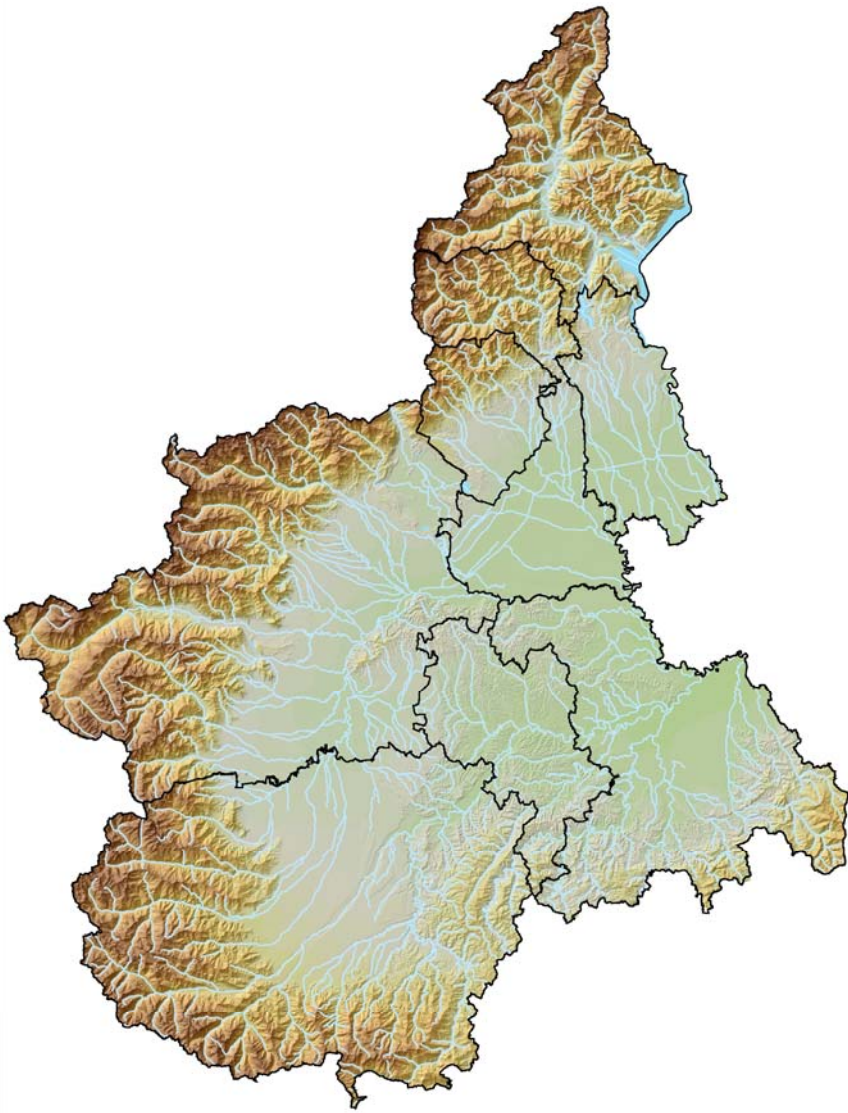
CONFRONTO TRA FOGLI DI MAPPA DERIVANTI DA CENSIMENTO DELL'AGRICOLTURA
E DA COPERTURA TERRITORIALE TRAMITE ASSOCIAZIONE DEL CODICE CATATASTALE

-  FOGLI PRESENTI IN ENTRAMBI GLI ARCHIVI
-  FOGLI PRESENTI SOLO NELL'ARCHIVIO TERRITORIALE
-  AREE EDIFICATE

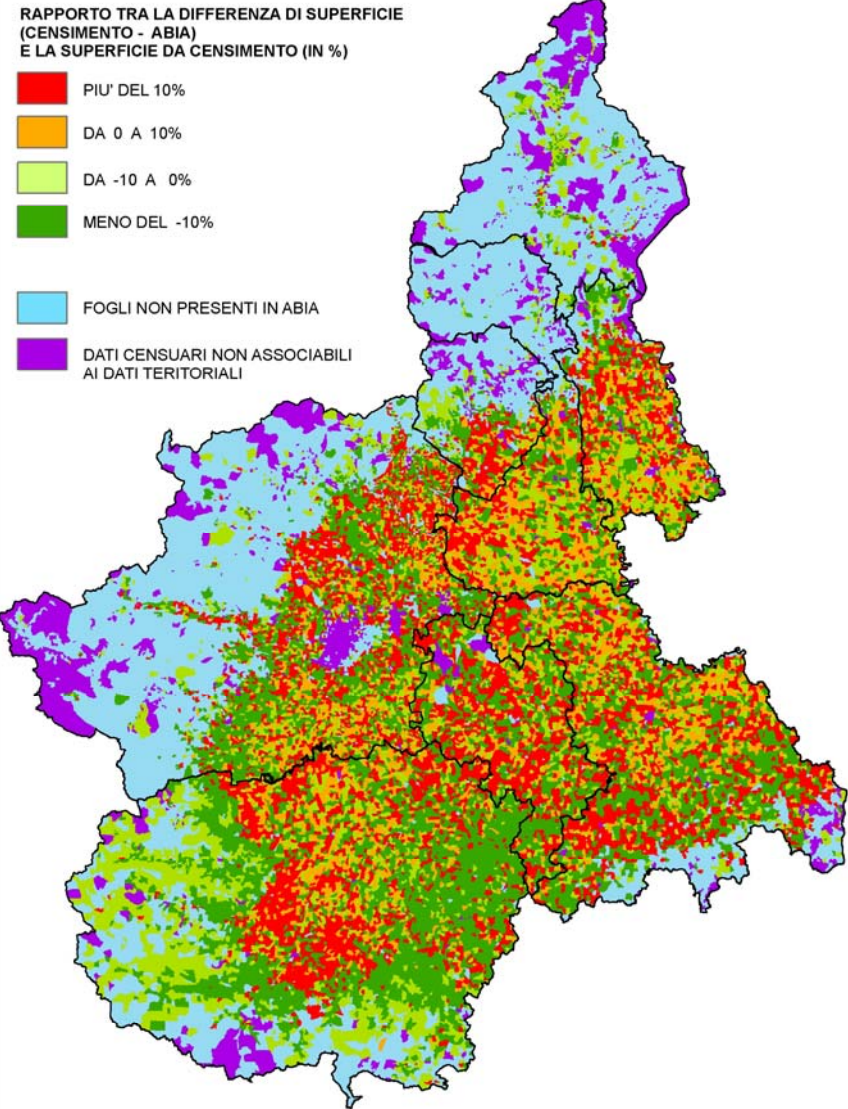
NOTA
30.741 fogli presenti in entrambi gli archivi
5.193 fogli presenti solo nell'archivio del Censimento
2.859 fogli presenti solo nell'archivio territoriale



TERRITORIO REGIONALE
FASCE ALTIMETRICHE E IDROGRAFIA PRINCIPALE



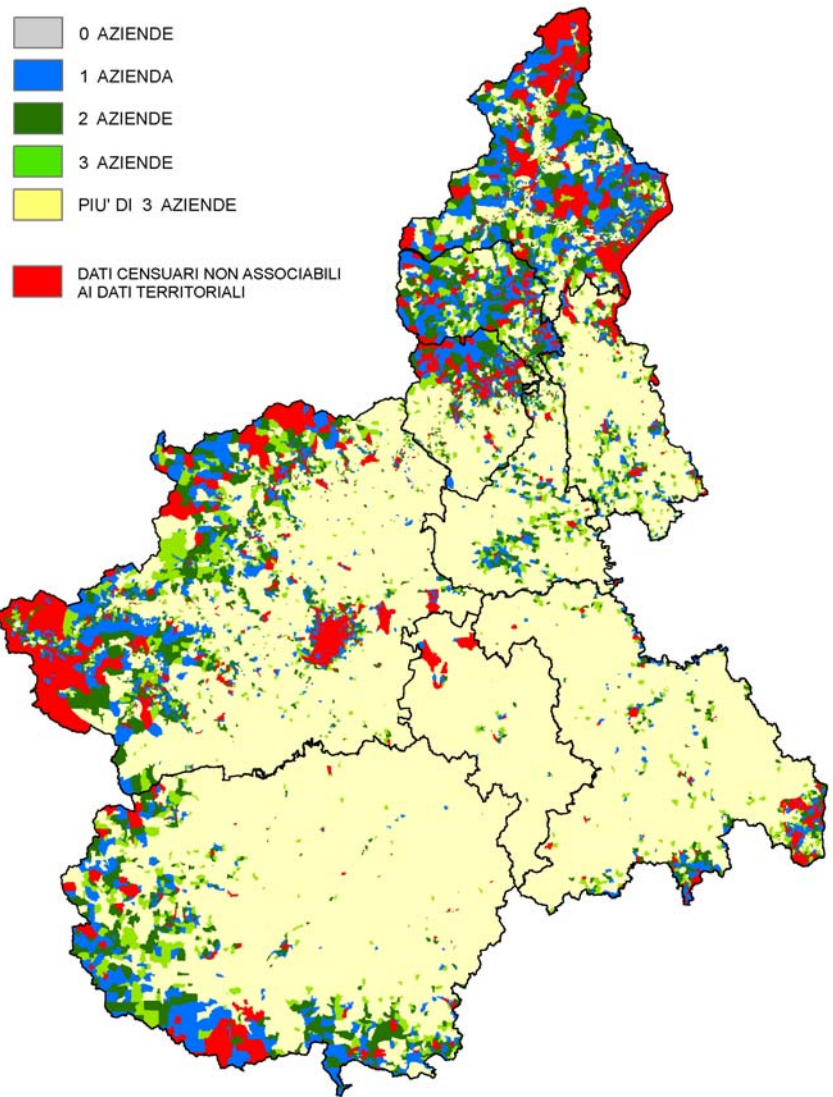
CONFRONTO TRA LE SUPERFICI A SEMINATIVO DA CENSIMENTO E DA ABIA
E ASSOCIAZIONE CON LA COPERTURA TERRITORIALE



NUMERO DI AZIENDE PER FOGLIO DI MAPPA
AZIENDE CON TERRENI SUL FOGLIO

- 0 AZIENDE
- 1 AZIENDA
- 2 AZIENDE
- 3 AZIENDE
- PIU' DI 3 AZIENDE

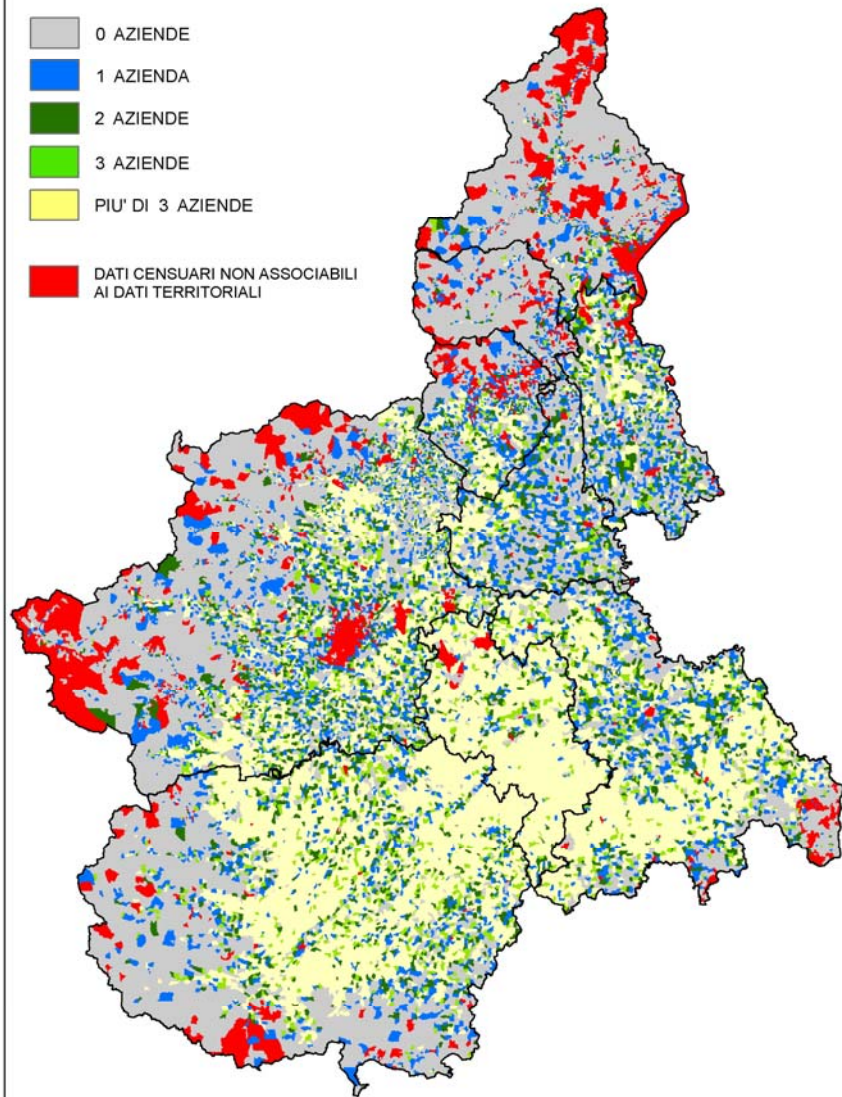
DATI CENSUARI NON ASSOCIABILI
AI DATI TERRITORIALI



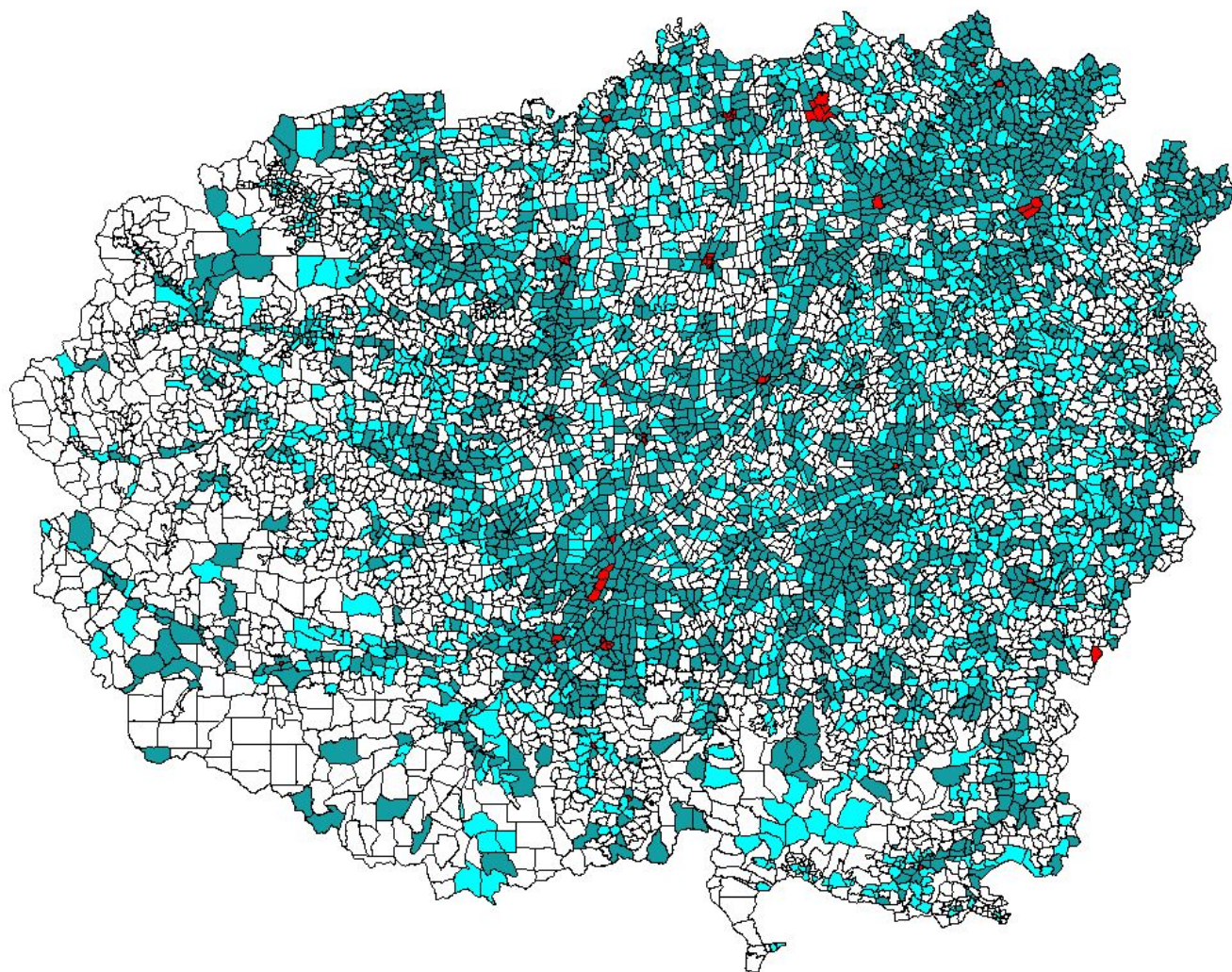
NUMERO DI AZIENDE PER FOGLIO DI MAPPA
AZIENDE CON CENTRO AZIENDALE SUL FOGLIO

- 0 AZIENDE
- 1 AZIENDA
- 2 AZIENDE
- 3 AZIENDE
- PIU' DI 3 AZIENDE

DATI CENSUARI NON ASSOCIABILI
AI DATI TERRITORIALI




Primi risultati di CENSUS 2000 in Piemonte (Cuneo)




Tipologia di
foglio di mappa

 urbano

 indiviso

 diviso
(parte piccola
di >1 - 5 ha)

 diviso
(parte piccola
di >= 5 ha)



FESPACO 20th
 La plus grande manifestation cinématographique du continent africain
 Thème
 «Cinéma africain et diversité culturelle»
 «African Cinema and Cultural Diversity»
 24 Février - 03 Mars 2007
 February 24 - March 03 2007




EDITION INTERNET N° 5812
Du 30 Janvier 2007

deur de France au Burkina Faso, SEM François Goldblatt, a visité hier la ferm
Economie

- Nos rubriques**
- ▶ Politique nationale
 - ▶ Société - Culture
 - ▶ Economie & Développement
 - ▶ Trait de Plume
 - ▶ Politique étrangère
 - ▶ Coopération - Décentralisation
 - ▶ Sport
 - ▶ Caméme
 - ▶ Brèves
 - ▶ La Une en image
 - ▶ La bourse des valeurs
 - ▶ Résultats du sondage
 - ▶ Archives

Recensement général de l'agriculture

Une opération pour mieux lutter contre la pauvreté

Le ministre de l'Agriculture, de l'Hydraulique et des Ressources halieutiques, Salif Diallo a procédé au lancement du recensement général de l'agriculture, le lundi 29 janvier 2007 à Gonsé, localité située à 5 km de Kombissiri.



Le ministère de l'Agriculture, de l'Hydraulique et des Ressources halieutiques a entrepris une campagne de recensement général de l'agriculture. Le ministre en charge de l'Agriculture, Salif

- Nos suppléments**
- ▶ Les Pages du Développement
 - ▶ Yiriba
 - ▶ L'invité de la rédaction
 - ▶ Les régionales
 - ▶ Conseil des ministres
 - ▶ Wariko
 - ▶ Constat

- Vos annonces**
- ▶ Petites annonces
 - ▶ Offres d'emploi
 - ▶ Avis d'appel d'offre
 - ▶ Abonnements
 - ▶ Communiqués nécrologiques
 - ▶ Une question à un journaliste